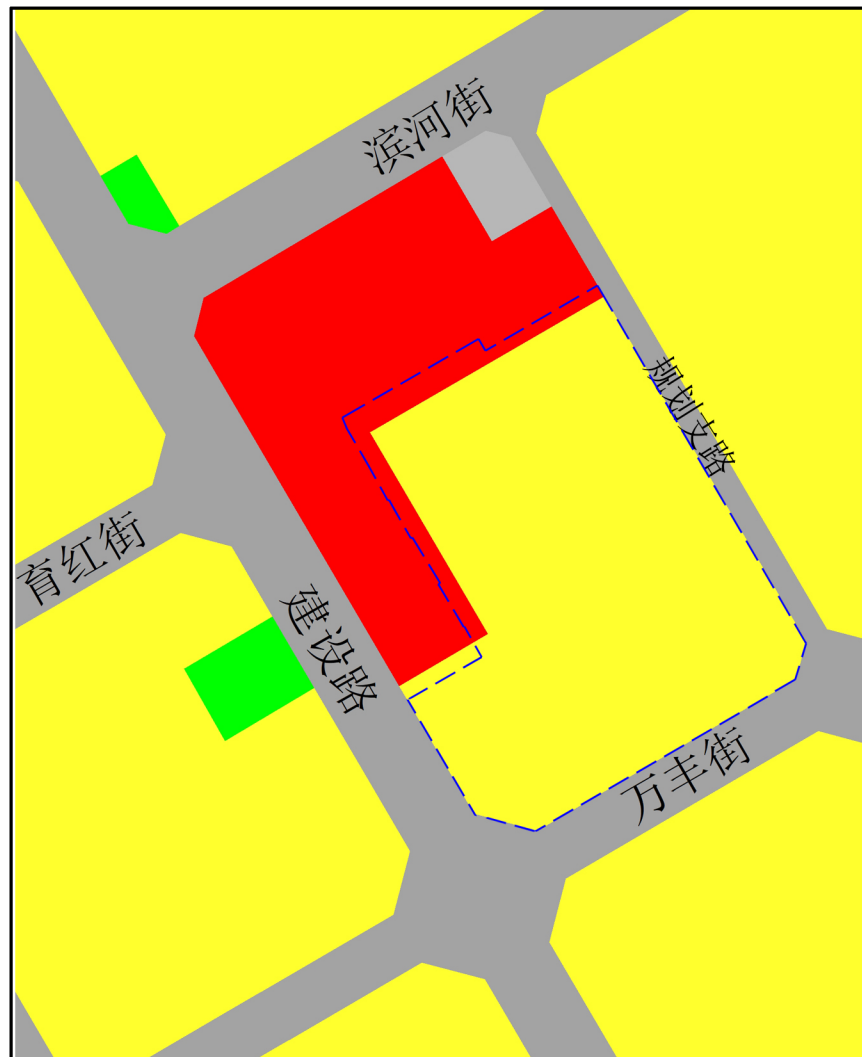


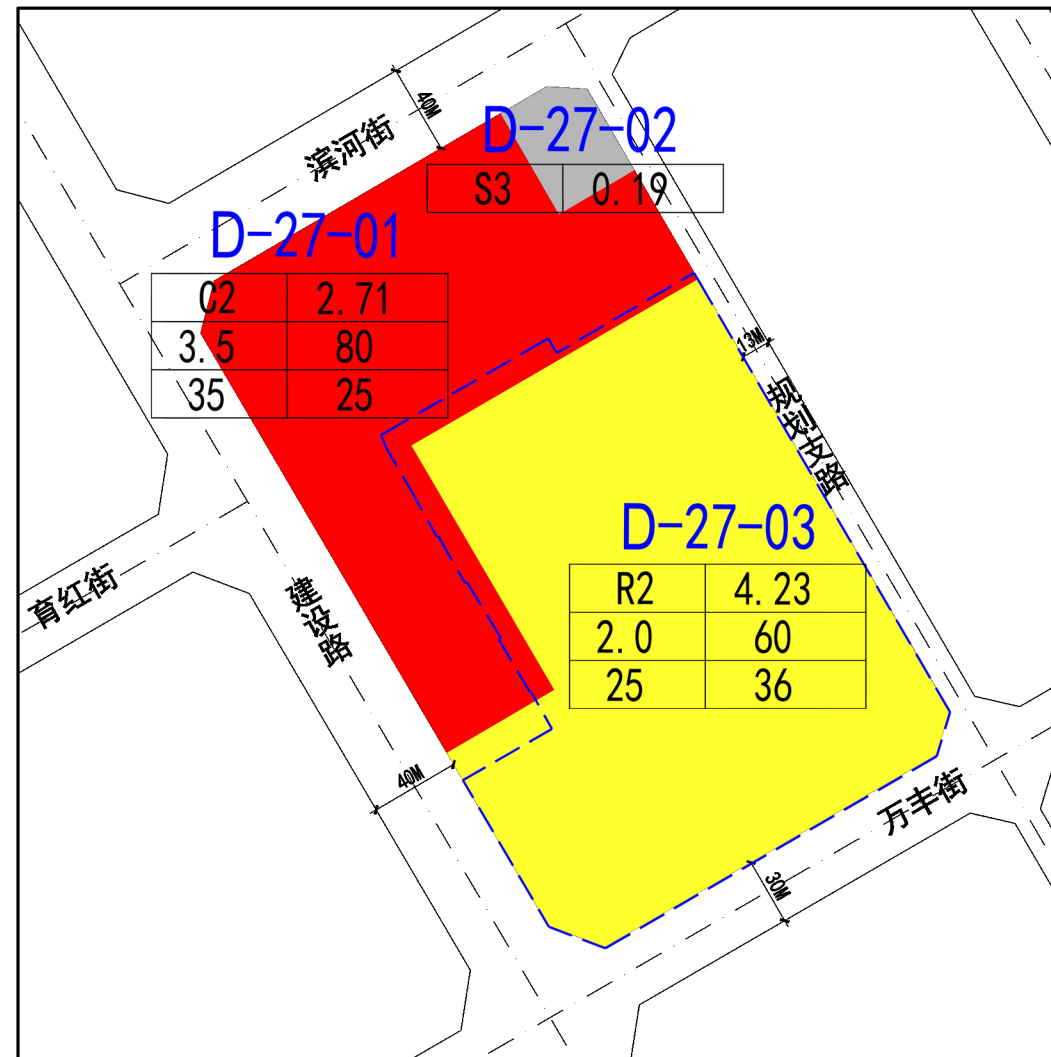
# 巴彦淖尔市中心城区临河片区“D-27、D-65号”局部地块控制性详细规划修改专题论证报告

——D-27 修改前后规划用地对比图

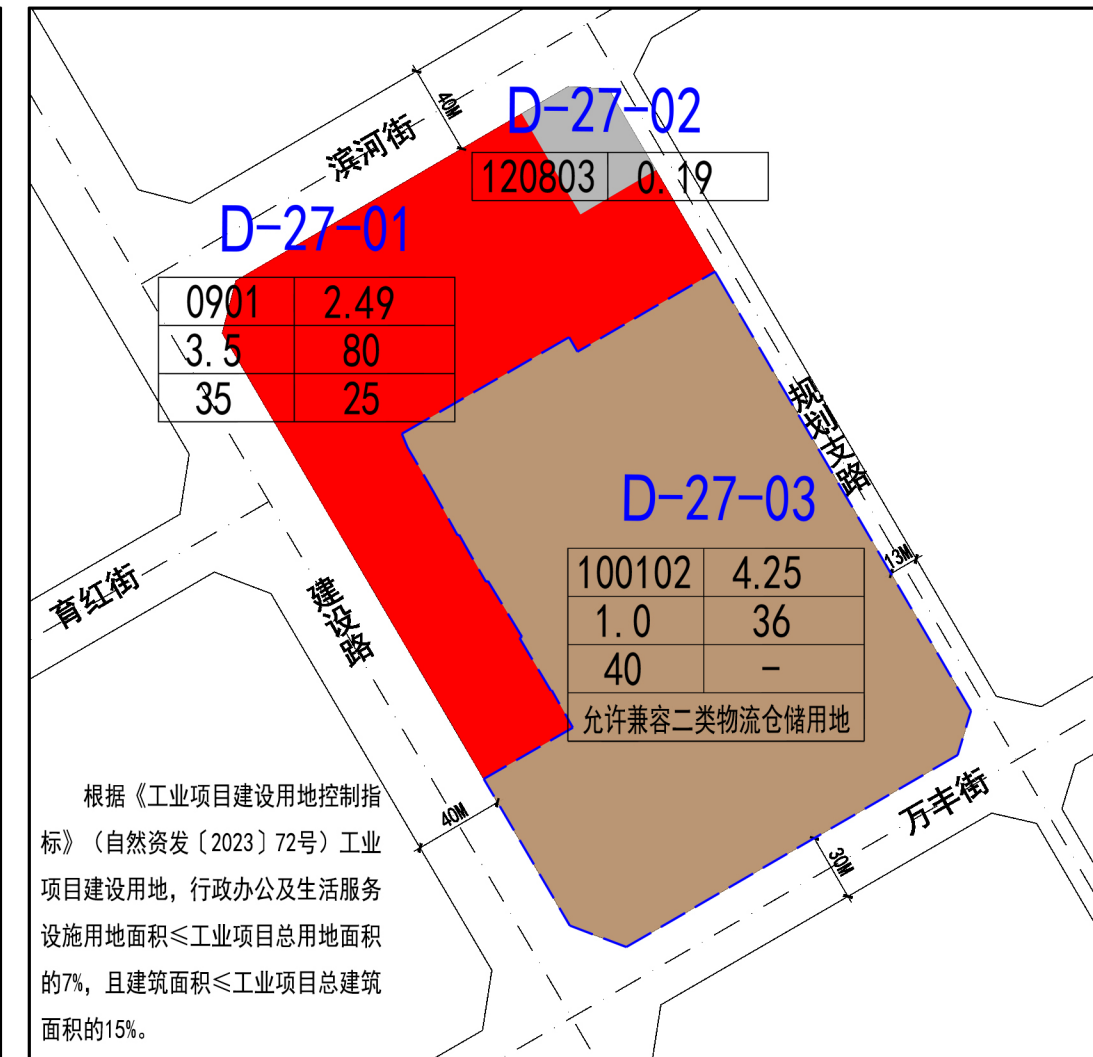
国土空间总体规划用地情况



调整前控规用地情况



调整后控规用地情况



图例

## 地块编号

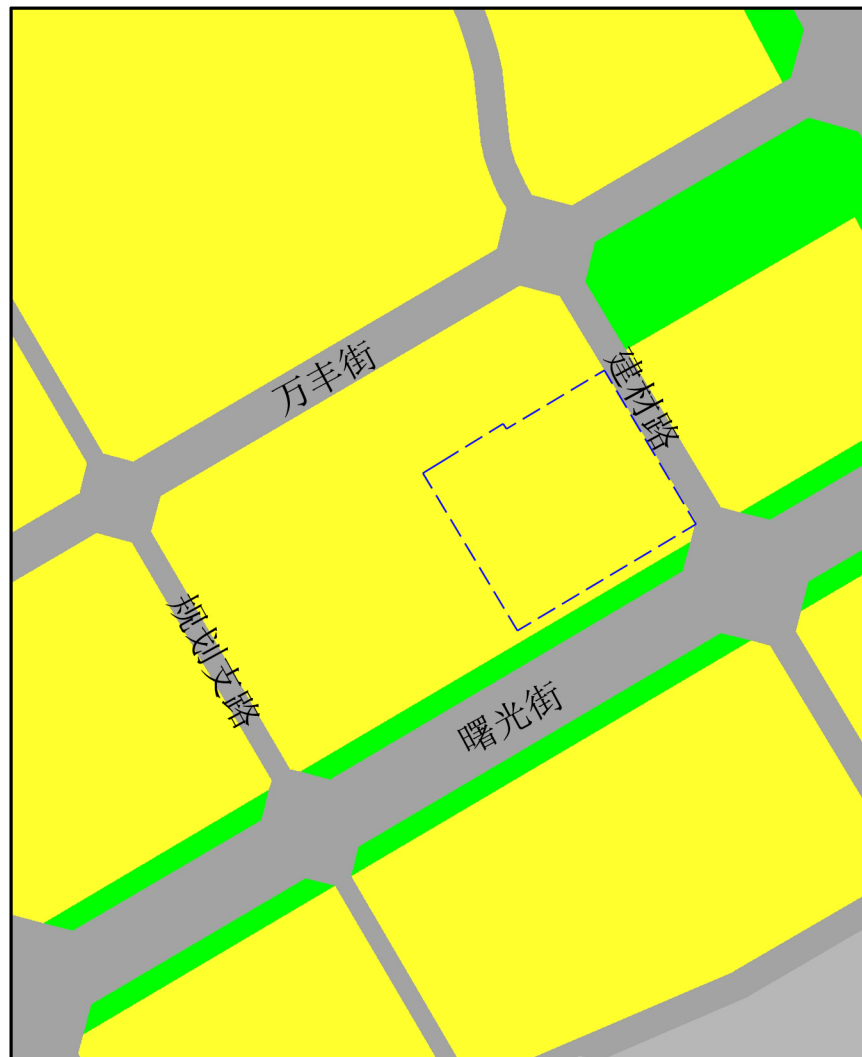
用地性质	用地面积
容积率	建筑限高
建筑密度 (建筑系数)	绿地率
用地兼容性说明	

- 070102 二类城镇住宅用地
- 0901 商业用地
- 100102 二类工业用地
- 1207 城镇村道路用地
- 120803 交通场站用地
- 1401 公园绿地
- 拟修改范围

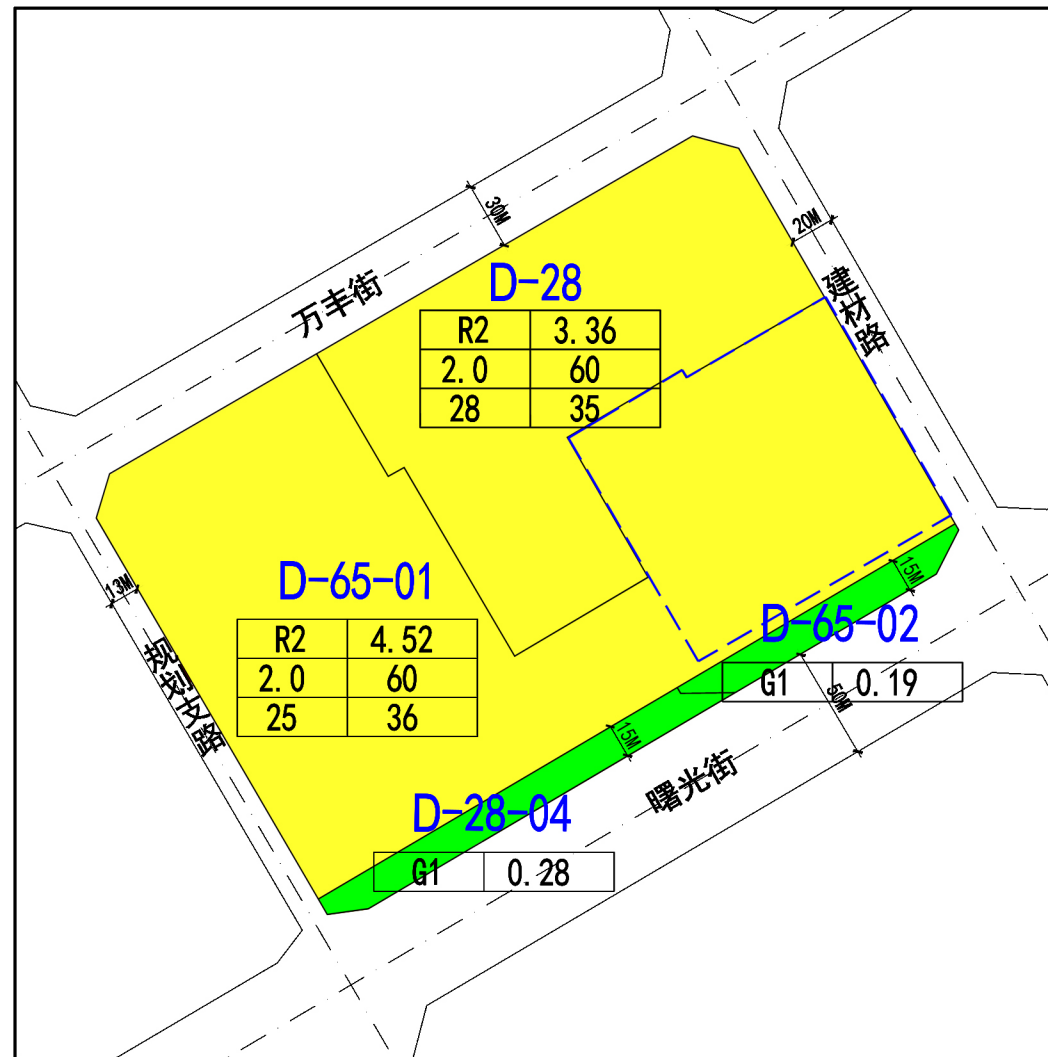
# 巴彦淖尔市中心城区临河片区“D-27、D-65号”局部地块控制性详细规划修改专题论证报告

——D-65 修改前后规划用地对比图

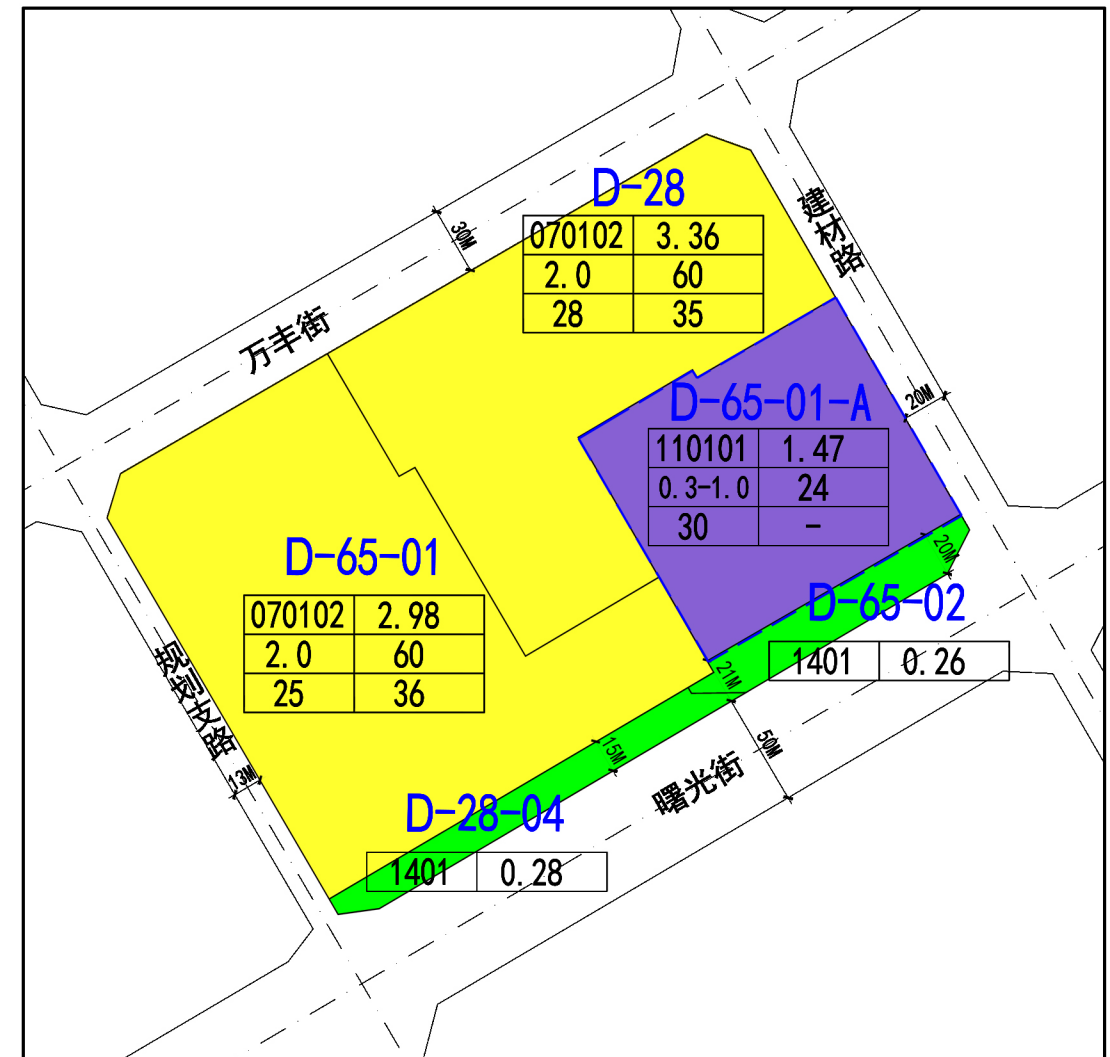
国土空间总体规划用地情况



调整前控规用地情况



调整后控规用地情况



图例

## 地块编号

用地性质	用地面积
容积率	建筑限高
建筑密度 (建筑系数)	绿地率

- 070102 二类城镇住宅用地
- 110101 二类物流仓储用地
- 1207 城镇村道路用地
- 1401 公园绿地
- 拟修改范围